ԳԵՈՔԱՐՏ ՍՊԸ
Ք. ՎԱՆԱՁՈՐ
ՆԱԼԲԱՆԴՅԱՆ Փ 5/3-2

ООО ГЕОКАРТ
Г. ВАНАДЗОР
УЛ. НАЛБАНДЯН 5/3-2

ԼԻՑԵՆԶԻԱ ЛИЦЕНЗИЯ
ՔՊԼ N001672

ՀՀ ԼՄՍՀ-ԳՀԱՇՋԲ-25/030

Է Ս Ք Ի Զ Ա Յ Ի Ն Ն Ա Խ Ա Գ Ի Ծ

ՀՀ Լոռու մարզի Սպիտակ բնակավայրի Ս. Ավետիսյանի անվան հրապարակի բարեկարգման էսքիզային նախագիծ

ԳԵՈՔԱՐՏ
ՍՊԸ

ԷՍՔԻԶԱՅԻՆ ՆԱԽԱԳԻԾ

ԼԻՑԵՆԶԻԱ ՔՊԼ N001672

ՀՀ ԼՄՍՀ-ԳՀԱՇԶԲ-25/030

ՀՀ Լոռու մարզի Սպիտակ բնակավայրի Ս. Ավետիսյանի անվան հրապարակի բարեկարգման էսքիզային նախագիծ

ՏՆՕՐԵՆ՝ Ն. ԹՈՎՄԱՍՅԱՆ

ՀԱՄԱՅՆՔԻ ՂԵԿԱՎԱՐ՝ Ք. ՆԻԿՈՂՈՍՅԱՆ

ՎԱՆԱՁՈՐ 2025

ՀՀ Լոռու մարզի Սպիտակ բնակավայրի Ս. Ավետիսյանի անվան հրապարակի բարեկարգման էսքիզային նախագիծ

Ընդհանուր տվյալներ

ՀՀ Լոռու մարզի Սպիտակ բնակավայրի Ս. Ավետիսյանի անվան հրապարակի բարեկարգման էսքիզային նախագծի մշակման ծառայությունները կազմված է Պատվիրատուի՝ Սպիտակի համայնքապետարանի հետ կնքված պայմանագրի (ՀՀ ԼՄՍՀ-ԳՀԱՇՁԲ-25/030), Պատվիրատուի կողմից տրված տեխնիկական բնութագրի և ՀՀ գործող շինարարական նորմերի և ստանդարտների համաձայն:

Էսքիզային նախագիծը բաղկացած է հետևյալ մասերից .

- *Ընդհանուր տվյալներ, բացատրական մաս*
- *Գլխավոր հատակագծեր — ԳՀ*

Օգտագործված շինարարական նորմաներ

Նախագիծը իրականացվել է ՀՀ-ում գործող նորմերի և կանոնների՝

ՀՀՇՆ 30-01-2023 <<Քաղաքաշինություն. Քաղաքային և գյուղական բնակավայրերի հատակագծում և կառուցապատում>>, ՀՀՇՆ 20.04-2020 <<Երկրաշարժադիմացկուն շինարարություն. Նախագծման նորմեր>>, ՀՀՇՆ 13-03-2022 <<Կրող և պատող կոնստրուկցիաներ>>, ՀՀՇՆ 22-01-2024 <<Շինարարական կլիմայաբանություն>>, ՀՀՇՆ 31-042022 <<Տանիքներ և տանիքածածկեր>>, ՀՀՇՆ 31-04.05-2023 <<Հատակներ>>, ՀՀՇՆ 40-01.02 <<Ջրամատակարարում.Արտաքին ցանցեր և կառուցվածքներ>>, ՀՀՇՆ40-01.03-2022<<Կոյուղի. Արտաքին ցանցեր և կառուցվածքներ>>, ՀՀՇՆ 22-03-2017 <<Արհեստական և բնական Լուսավորում>>, ՀՀՇՆ 21-01-2014 «Շենքերի և շինությունների հրդեհային անվտանգություն», ՀՀՇՆ 13-02-2022 <<Անվտանգության տեխնիկական շինարարությունում>> և ՀՀՇՆ 30-02-2022<<Տարածքի բարեկարգում>> շինարարական նորմերին և 2020 թվականի դեկտեմբերի 29-ի «Հայաստանի Հանրապետության մարզերի համայնքներում (այդ թվում բնակավայրերում) ոչ տարանցիկ, տեղական նշանակության ավտոմոբիլային և ներհամայնքային ճանապարհների ու փողոցների երթևեկելի մասի և մայթերի սալարկման, խճապատման և բարեկարգման աշխատանքների կատարման մեթոդական ուղեցույցը հաստատելու մասին» N105-Ն հրամանին համաձայն:

Բացատրագիր

ՀՀ Լոռու մարզի Սպիտակ բնակավայրի Ս. Ավետիսյանի անվան հրապարակի տարածքում անհրաժեշտ է իրականացնել բարեկարգման և կառուցման հետևյալ աշխատանքները՝

- *Տարածքում հողային աշխատանքների իրականացում (մոտ 5850 քմ),*
- *Բազալտե 3սմ հաստությամբ սալիկների տեղադրում՝ սալվածքի իրականացմամբ 100մմ Bp-1 100x100x5 ցանցով (2300 քմ)*
- *Մետաղական նոր ցանկապատի կաուցում (51 գծ.մ),*
- *Բազալտե եզրաքարերի իրականացում (352 գծ.մ 15x30սմ, 127 գծ.մ 8x20սմ),*
- *Քայլուղիների և մայթերի իրականացում բետոնե սալիկներով << старый город>> տիպի (247 քմ),*
- *Բազալտե աստիճանների կառուցում (Աստիճանաքայլի երկարությունները՝ 3.6 գծ.մ, օգտագործելով 29 գծ.մ բազալտե աստիճան, 8.3քմ բազալտե սալիկներով հարթակներ),*
- *Թիվ 5,6,7,8 շենքերի կոյուղագծի կառուցում մոտ 136 մ, դիտահորերի փոխարինում նորով ,*
- *Ջրագծի կառուցում մոտ 300մ,*
- *Ջրուցարանի տեղադրում(9 քմ) 2 հատ ,*
- *Կանաչապատման աշխատանքներ(312 քմ),*
- *Ծառերի և դեկորատիվ թփերի տնկում, տեղի պատրաստում բնահողի 100 տոկոս ներկրումով (20 ծառ, 58 դեկորատիվ թուփ,*
- *Նստարանների և աղբամանների ձեռքբերում և տեղադրում (2 հատ նստարան և 2 հատ աղբաման),*

Տեղագրական հանույթը կատարվել է *ARM WGS կոորդինատային համակարգում գործող GPS համակարգերի միջոցով: Հոծ հորիզոնականներն անցկացված են 0.5մ քայլով, կոորդինատային և բարձունքային համակարգ՝ ARM WGS :*

Գլխավոր հատակագծում *անցուղիների, նստարանների, աղբամանների և կանաչապատ գոտիների տեղադիրքը և դասավորվածությունը, նրանց ծավալատարածական հորինվածքը ընտրվել է հաշվի առնելով պատվիրատուի հետ նախապես մշակված էսքիզը, տեղանքի թեքությունը, մոտեցման ճանապարհի, մատակարարող ենթակառուցվածքների նկատմամբ հարմարությունը, լուսավորության նկատառումները:*

Էսքիզային գծագրերի ցանկ

Հ/Հ	Թերթերի անվանումները	Թերթ
1	Իրավիճակային հատակագիծ Մ 1:2000	ԳՀ-1
2	Գլխավոր հատակագիծ Մ1:500 (Գոյություն ունեցող)	ԳՀ-2
3	Գլխավոր հատակագիծ Մ1:500 (Նախագծային)	ԳՀ-3
4	Իրադրության հատակագիծ Մ1:250 (Գեոդեզիական հանույթ)	ԳՀ-4
5	Իրադրության հատակագիծ Մ1:250 (Գեոդեզիական հանույթ)	ԳՀ-5
6	Իրադրության հատակագիծ Մ1:250 (Գեոդեզիական հանույթ)	ԳՀ-6
7	Իրադրության հատակագիծ Մ1:250 (Գեոդեզիական հանույթ)	ԳՀ-7
8	Գլխավոր հատակագիծ Մ1:250 (Նախագծային)	ԳՀ-8
9	Գլխավոր հատակագիծ Մ1:250 (Նախագծային)	ԳՀ-9
10	Գլխավոր հատակագիծ Մ1:250 (Նախագծային)	ԳՀ-10
11	Գլխավոր հատակագիծ Մ1:250 (Նախագծային)	ԳՀ-11
12	Գլխավոր հատակագիծ Մ1:250 (Չափադրում)	ԳՀ-12
13	Գլխավոր հատակագիծ Մ1:250 (Չափադրում)	ԳՀ-13
14	Գլխավոր հատակագիծ Մ1:250 (Չափադրում)	ԳՀ-14
15	Գլխավոր հատակագիծ Մ1:250 (Չափադրում)	ԳՀ-15

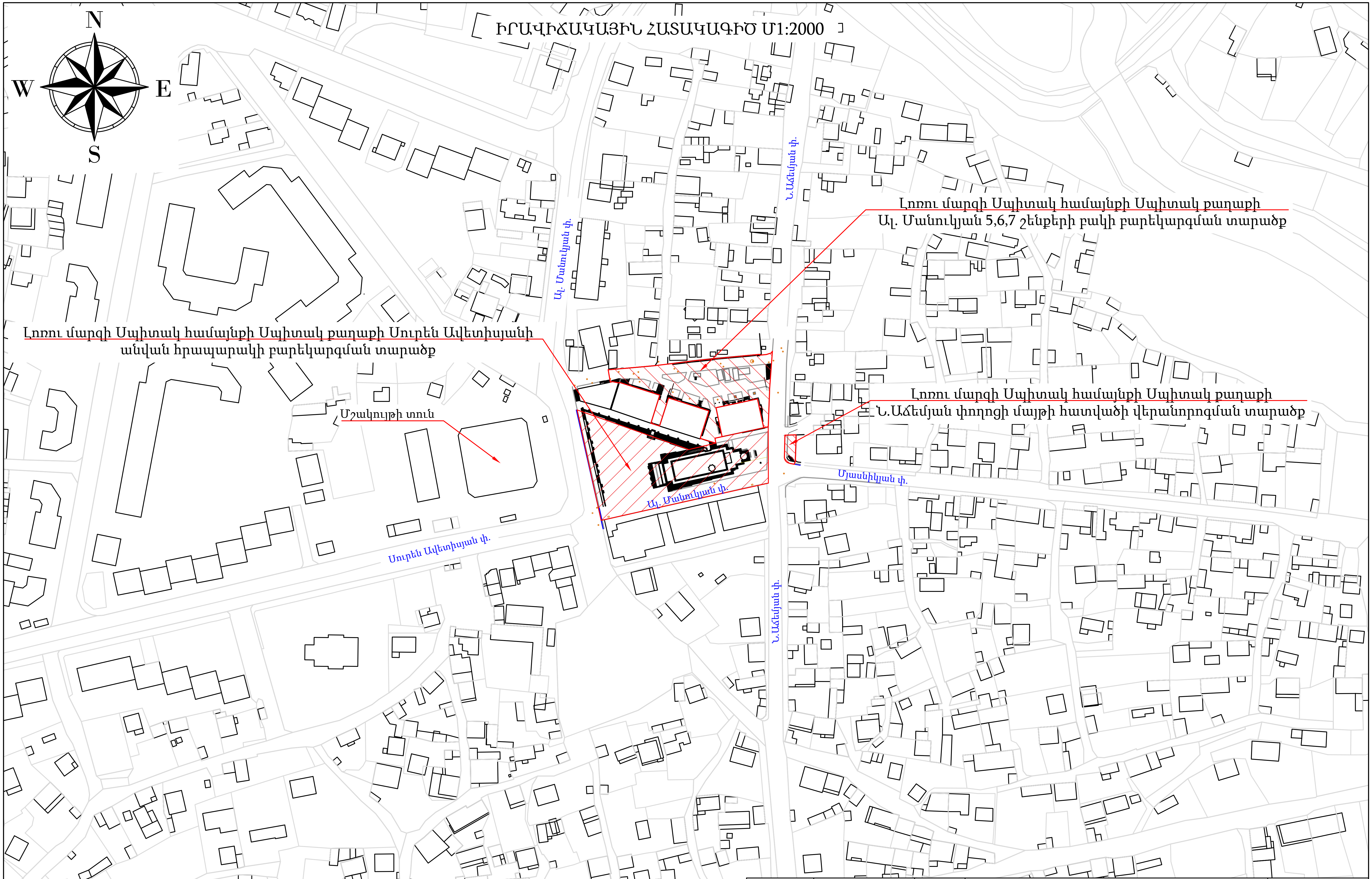

Տնօրեն	Թովմասյան		ՀՀ Լոռու մարզի Սպիտակ բնակավայրի Ս. Ավետիսյանի անվան հրապարակի բարեկարգման էսքիզային նախագիծ		ԳՀ	
Գծեց	Հովհաննիսյան					
Ստուգեց	Թովմասյան		ՀՀ ԼՄՍՀ-ԳՀԱՇՁԲ-25/030	փուլ	թերթ	թերթեր
				ԷՆ	1	6
			Իրավիճակային հատակագիծ Մ1:2000	<<ԳԵՈՔԱՐՏ>> ՍՊԸ		

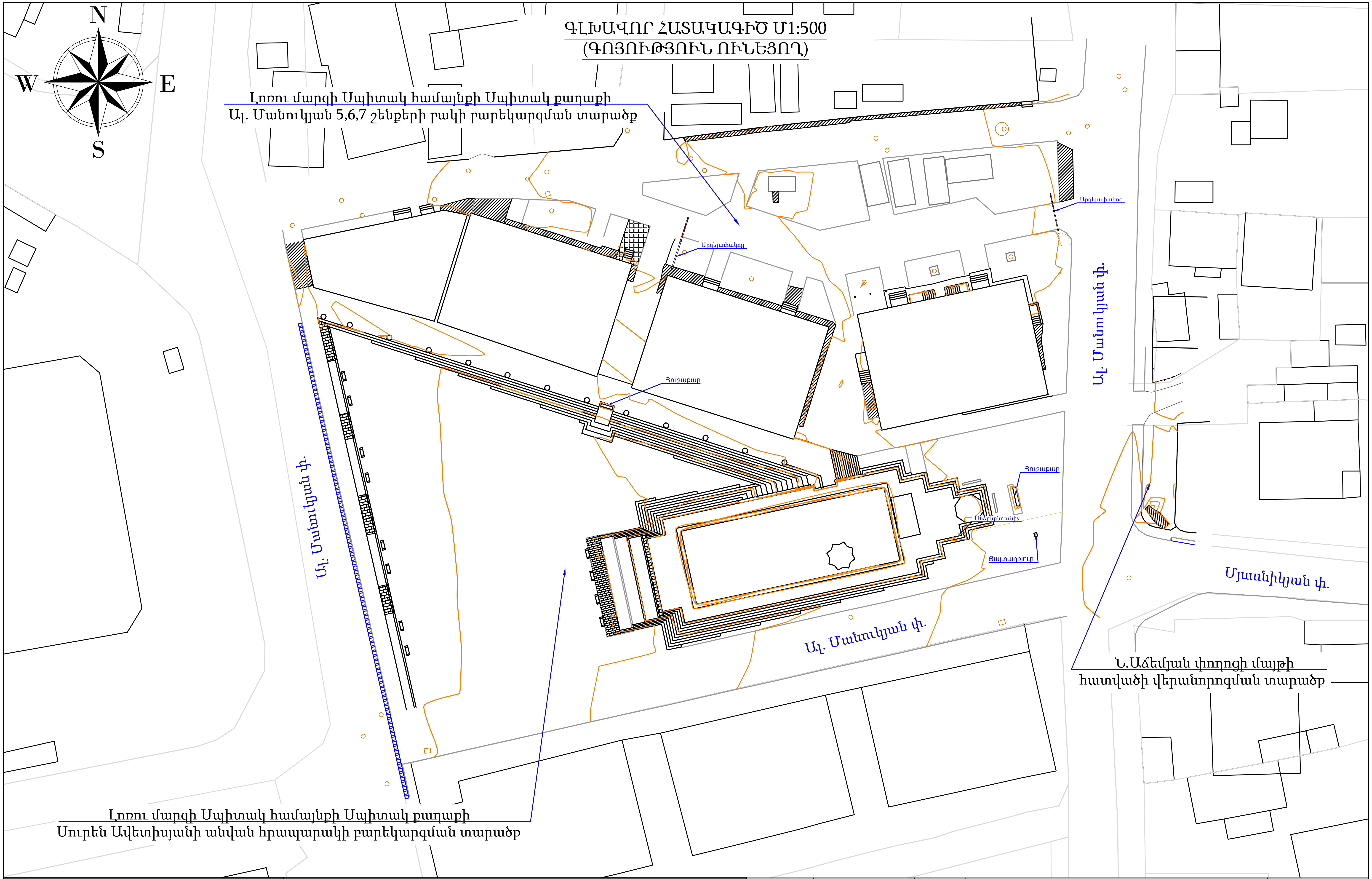

1 սանտիմետրում 2.5 մետր,Հոծ հորիզոնականներն անցկացված են 0.5մ քայլով,Կոորդինատային համակարգը՝ARM WGS, բարձրությունը Բալտիական:
Շինարարության ընթացքում նշահարման աշխատանքները իրականացնելիս խորհուրդ է տրվում օգտագործել ARM WGS կոորդինատային համակարգում գործող GPS համակարգեր

ՊԱՅՄԱՆԱԿԱՆ ՆՇԱՆՆԵՐ

1522	Սև հորիզոնականներ
	Ցանկապատ
	Մուտքեր
	Հուշարձան
	Շինություններ
	Գեոդեզիական կետ
	Էլեկտրահաղորդման գծի հենասյուն
	Ծառ
	Դիտահոր
	Եզրաքար
	Ժայռ
	Լապտեր

Տնօրեն	Թովմասյան	[signature]
Գծեց	Հովհաննիսյան	[signature]
Ստուգեց	Թովմասյան	[signature]

ՀՀ Լոռու մարզի Սպիտակ բնակավայրի Ս. Ավետիսյանի անվան հրապարակի բարեկարգման էսքիզային նախագիծ

ԳՀ

ՀՀ ԼՄՍՀ-ԳՀԱՇՁԲ-25/030

փուլ	թերթ	թերթեր
ԷՆ	2	6

Գլխավոր հատակագիծ Մ1:500
(Գոյություն ունեցող)

<<ԳԵՈՔԱՐՏ>> ՍՊԸ

ԳԼԽԱՎՈՐ ՀԱՏԱԿԱԳԻԾ Մ 1:500
(ՆԱԽԱԳԾԱՅԻՆ)

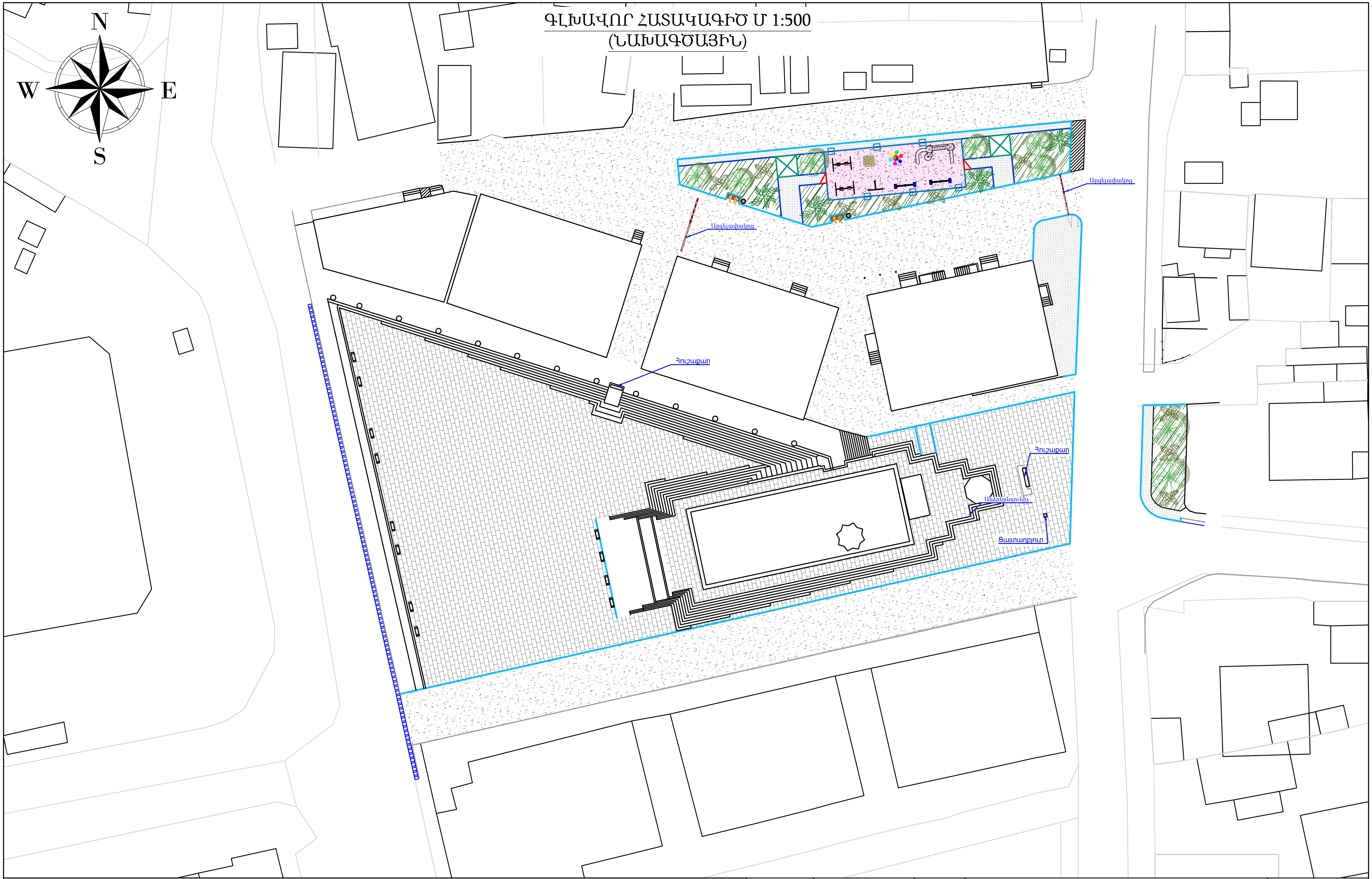

ՊԱՅՄԱՆԱԿԱՆ ՆՇԱՆՆԵՐ

Legend symbol	Description
Hatched and plain rectangles	Շենքեր, շինություններ
Light-blue line	Եզրաքար 150x300մմ
Dark-blue line	Եզրաքար 80x200մմ
Thin dashed line	Ցանկապատ
Green square with an X	Ջրուցարան
Stair symbol	Բազալտե աստիճաններ
Blue line with dots	Մետաղական նոր կառուցվող ցանկապատ
Green-hatched circle	Կանաչապատ ծածկույթ
Circle with brick pattern	Բազալտե սալիկներով ծածկույթ
Pink dotted circle	Ռետինե ծածկույթ
Grey speckled circle	Ասֆալտբետոնե ծածկույթ
Circle with fine grid	Բետոնե սալիկներով ծածկույթ
Large tree symbol	Ծառ
Small tree symbol	Փոքր ծառ
Leaf symbols	Նախ. թուփ
Bench symbol	Նստարան
Round brown symbol	Աղբաման

Տնօրեն	Թովմասյան	[signature]
Գծեց	Հովհաննիսյան	[signature]
Ստուգեց	Թովմասյան	[signature]

ՀՀ Լոռու մարզի Սպիտակ բնակավայրի Ս. Ավետիսյանի անվան հրապարակի բարեկարգման էսքիզային նախագիծ

ԳՀ

ՀՀ ԼՄՍՀ-ԳՀԱՇՁԲ-25/030

փուլ	թերթ	թերթեր
ԷՆ	3	6

Գլխավոր հատակագիծ Մ1:500
(Նախագծային)

<<ԳԵՈՔԱՐՏ>> ՍՊԸ

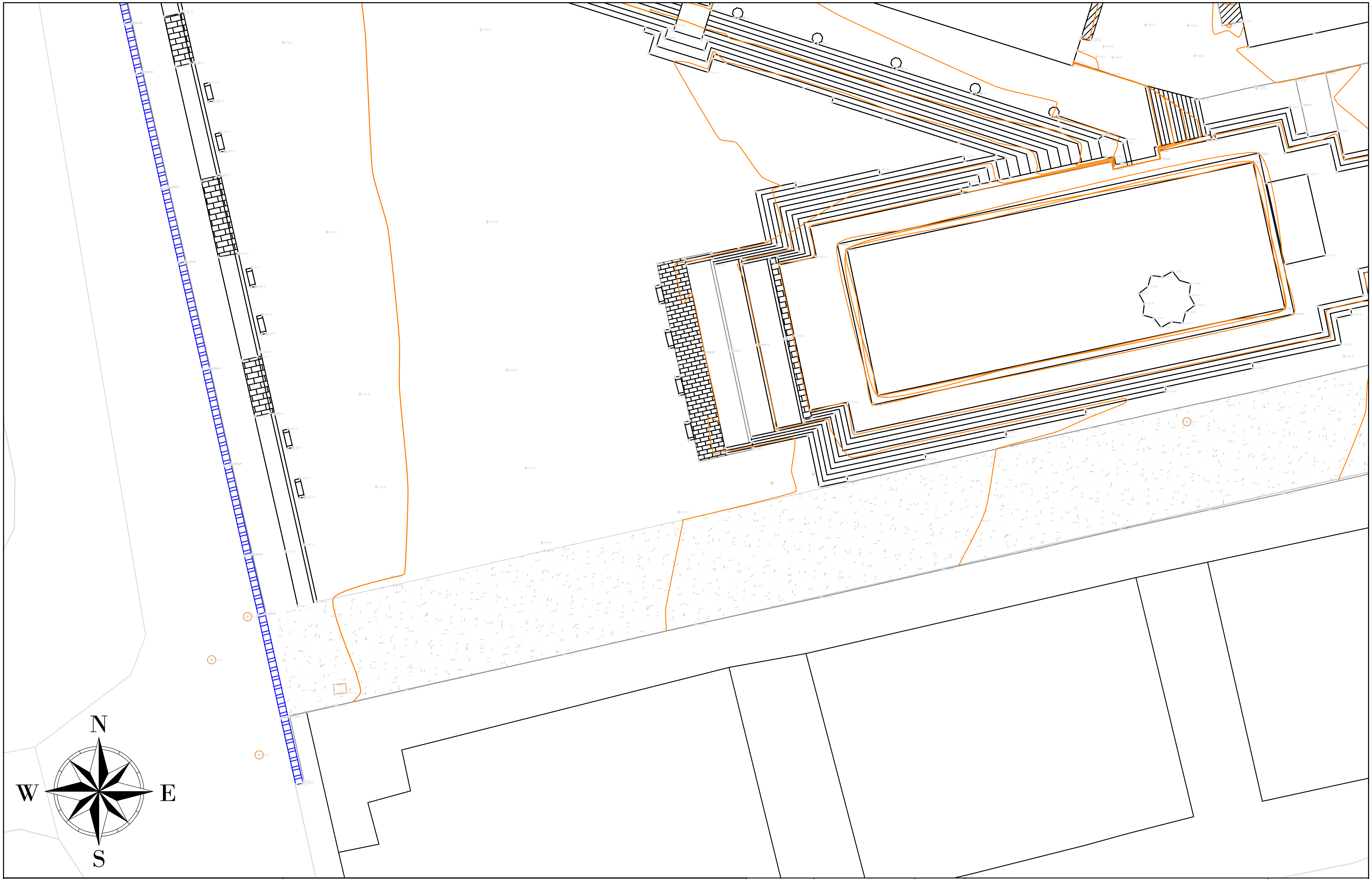

1 սանտիմետրում 2.5 մետր,Հոծ հորիզոնականներն անցկացված են 0.5մ քայլով,Կոորդինատային համակարգը՝ARM WGS, բարձրությունը Բալտիական:
Շինարարության ընթացքում նշահարման աշխատանքները իրականացնելիս խորհուրդ է տրվում օգտագործել ARM WGS կոորդինատային համակարգում գործող GPS համակարգեր

ՊԱՅՄԱՆԱԿԱՆ ՆՇԱՆՆԵՐ

1522 — Սև հորիզոնականներ
Ցանկապատ
Մուտքեր
Հուշարձան
Շինություններ
Գեոդեզիական կետ
Էլեկտրահաղորդման գծի հենասյուն
Ծառ
Դիտահոր
Եզրաքար
Ժայռ
Լապտեր

Տնօրեն	Թովմասյան	
Գծեց	Հովհաննիսյան	
Ստուգեց	Թովմասյան	

ՀՀ Լոռու մարզի Սպիտակ բնակավայրի Ս. Ավետիսյանի անվան հրապարակի բարեկարգման էսքիզային նախագիծ

ԳՀ

ՀՀ ԼՄՍՀ-ԳՀԱՇՁԲ-25/030

փուլ	թերթ	թերթեր
ԷՆ	4-1	6

Իրադրության հատակագիծ Մ1:250
(Գեոդեզիական հանույթ)

<<ԳԵՈՔԱՐՏ>> ՍՊԸ

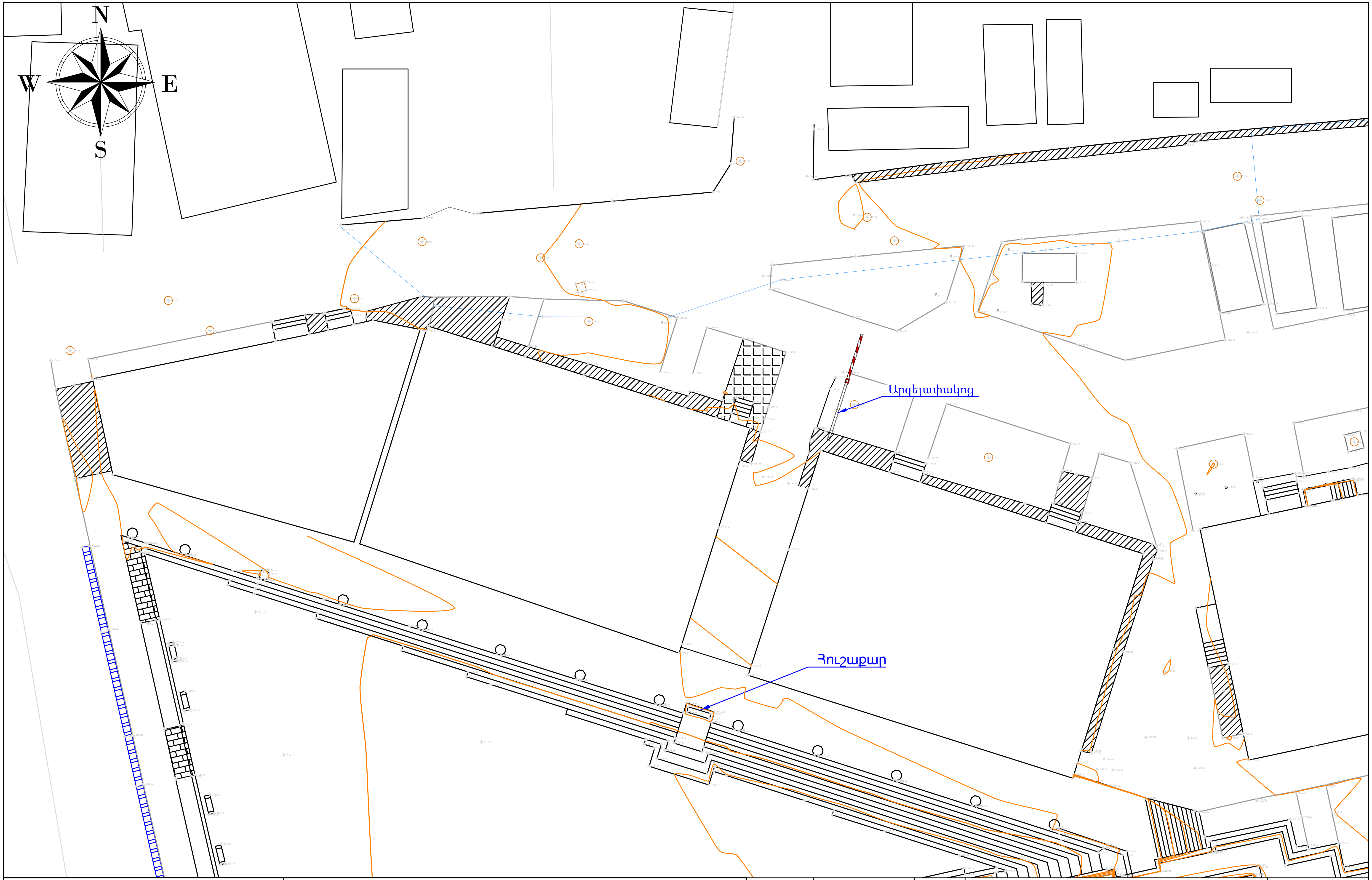

1 սանտիմետրում 2.5 մետր,Հոծ հորիզոնականներն անցկացված են 0.5մ քայլով,Կոորդինատային համակարգը՝ARM WGS, բարձրությունը Բալտիական:
Շինարարության ընթացքում նշահարման աշխատանքները իրականացնելիս խորհուրդ է տրվում օգտագործել ARM WGS կոորդինատային համակարգում գործող GPS համակարգեր

ՊԱՅՄԱՆԱԿԱՆ ՆՇԱՆՆԵՐ

1522

Սև հորիզոնականներ

Ցանկապատ

Մուտքեր

Հուշարձան

Շինություններ

Գեոդեզիական կետ

Էլեկտրահաղորդման գծի հենասյուն

Ծառ

Դիտահոր

Եզրաքար

Ժայռ

Լապտեր

Տնօրեն	Թովմասյան		ՀՀ Լոռու մարզի Սպիտակ բնակավայրի Ս. Ավետիսյանի անվան հրապարակի բարեկարգման էսքիզային նախագիծ			ԳՀ
Գծեց	Հովհաննիսյան					
Ստուգեց	Թովմասյան		ՀՀ ԼՄՍՀ-ԳՀԱՇՁԲ-25/030	փուլ	թերթ	թերթեր
				ԷՆ	4-2	6
			Իրադրության հատակագիծ Մ1:250 (Գեոդեզիական հանույթ)	<<ԳԵՈՔԱՐՏ>> ՍՊԸ		

1 սանտիմետրում 2.5 մետր,Հոծ հորիզոնականներն անցկացված են 0.5մ քայլով,Կոորդինատային համակարգը՝ARM WGS, բարձրությունը Բալտիական:
Շինարարության ընթացքում նշահարման աշխատանքները իրականացնելիս խորհուրդ է տրվում օգտագործել ARM WGS կոորդինատային համակարգում գործող GPS համակարգեր

ՊԱՅՄԱՆԱԿԱՆ ՆՇԱՆՆԵՐ

1522 — Սև հորիզոնականներ	Հուշարձան	Ծառ	
Ցանկապատ	Շինություններ	Դիտահոր	
Մուտքեր	Գեոդեզիական կետ	Եզրաքար	
	Էլեկտրահաղորդման գծի հենասյուն	Ժայռ	
		Լապտեր	

Տնօրեն	Թովմասյան	
Գծեց	Հովհաննիսյան	
Ստուգեց	Թովմասյան	

ՀՀ Լոռու մարզի Սպիտակ բնակավայրի Ս. Ավետիսյանի անվան հրապարակի բարեկարգման էսքիզային նախագիծ

ԳՀ

ՀՀ ԼՄՍՀ-ԳՀԱՇՁԲ-25/030

փուլ	թերթ	թերթեր
ԷՆ	4-3	6

Իրադրության հատակագիծ Մ1:250
(Գեոդեզիական հանույթ)

<<ԳԵՈՔԱՐՏ>> ՍՊԸ

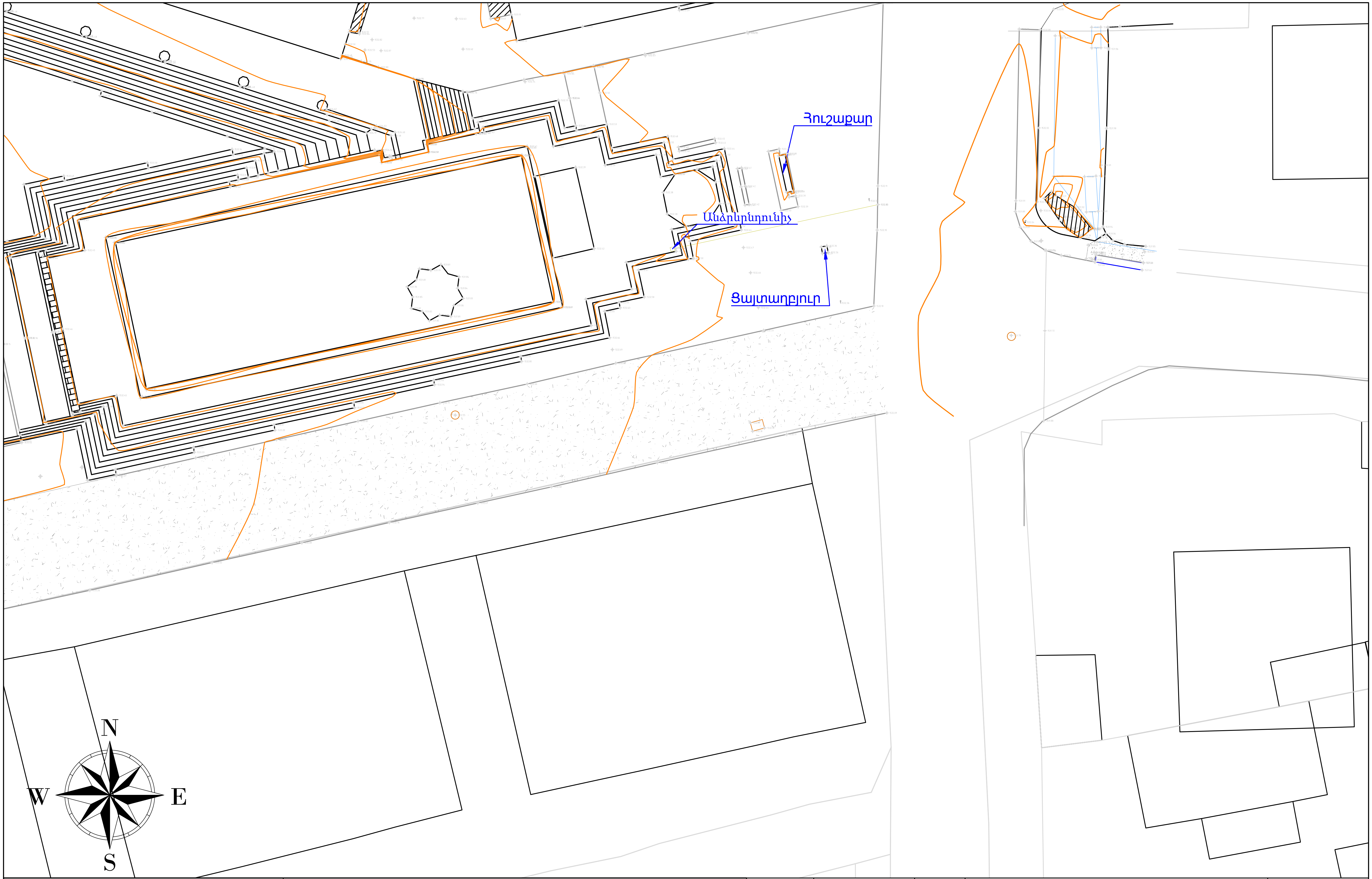

1 սանտիմետրում 2.5 մետր,Հոծ հորիզոնականներն անցկացված են 0.5մ քայլով,Կոորդինատային համակարգը՝ARM WGS, բարձրությունը Բալտիական:
Շինարարության ընթացքում նշահարման աշխատանքները իրականացնելիս խորհուրդ է տրվում օգտագործել ARM WGS կոորդինատային համակարգում գործող GPS համակարգեր

ՊԱՅՄԱՆԱԿԱՆ ՆՇԱՆՆԵՐ

1522 — Սև հորիզոնականներ	Հուշարձան	Ծառ	
	Շինություններ	Դիտահոր	
		Եզրաքար	
Ցանկապատ	Գեոդեզիական կետ	Ժայռ	
Մուտքեր	Էլեկտրահաղորդման գծի հենասյուն	Լապտեր	

Տնօրեն	Թովմասյան	[signature]	ՀՀ Լոռու մարզի Սպիտակ բնակավայրի Ս. Ավետիսյանի անվան հրապարակի բարեկարգման էսքիզային նախագիծ			ԳՀ
Գծեց	Հովհաննիսյան	[signature]				
Ստուգեց	Թովմասյան	[signature]	ՀՀ ԼՄՍՀ-ԳՀԱԾՁԲ-25/030	փուլ	թերթ	թերթեր
				ԷՆ	4-4	6
			Իրադրության հատակագիծ Մ1:250 (Գեոդեզիական հանույթ)	<<ԳԵՈՔԱՐՏ>> ՍՊԸ		

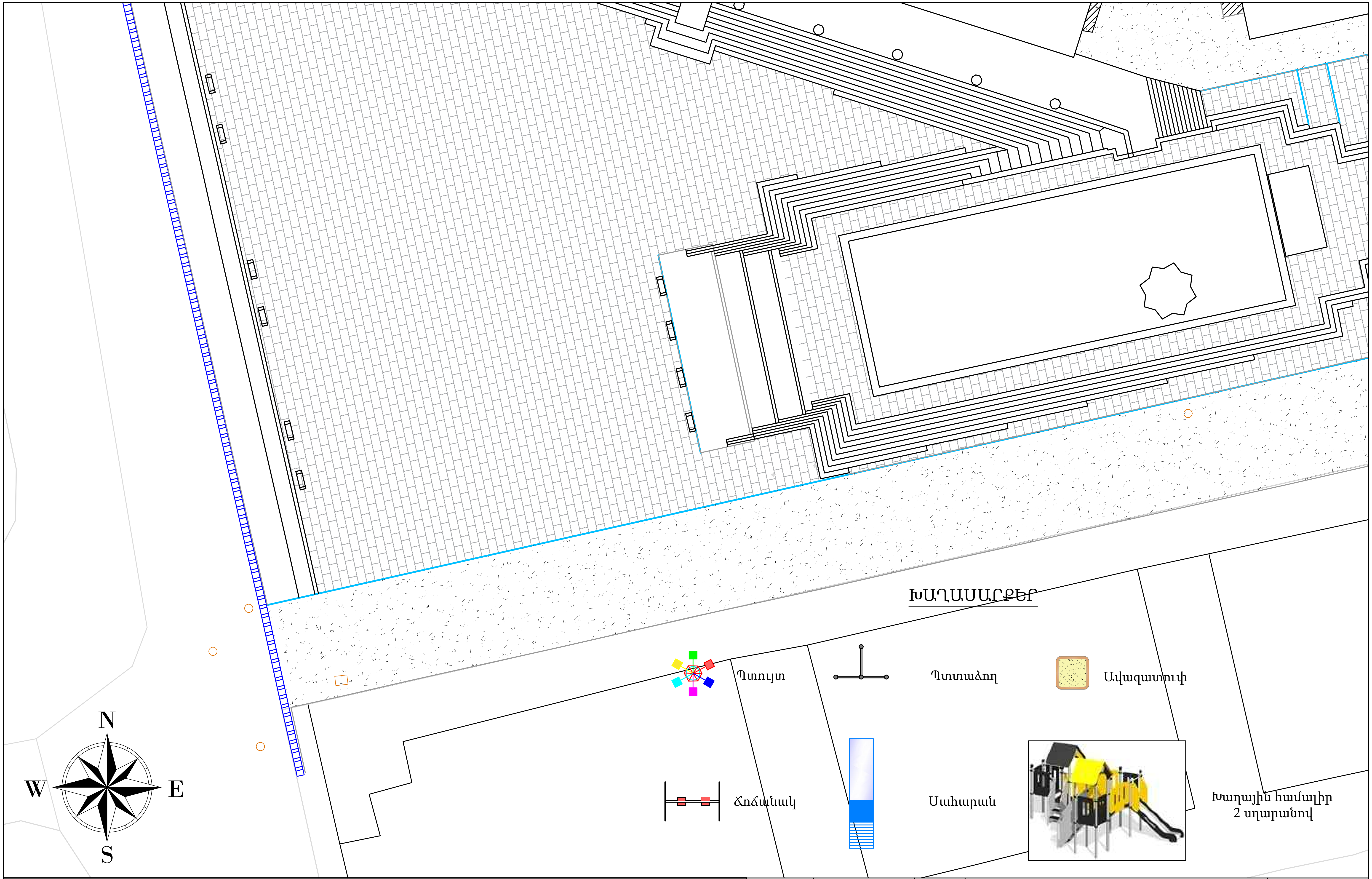

ՊԱՅՄԱՆԱԿԱՆ ՆՇԱՆՆԵՐ

Շենքեր, շինություններ	Ջրուցարան	Կանաչապատ ծածկույթ	Ծառ
Եզրաքար 150x300մմ	Բազալտե աստիճաններ	Բազալտե չորսվակասալիկներով հատակ	Փոքր ծառ
Եզրաքար 80x200մմ	Մետաղական նոր կառուցվող ցանկապատ	Բազալտե սալիկներով ծածկույթ	Նախ. թուփ
Ցանկապատ		Ավազակոպճային շերտ	Նստարան
		Ժայռային հատված	Աղբաման

Տնօրեն	Թովմասյան		ՀՀ Լոռու մարզի Սպիտակ բնակավայրի Ս. Ավետիսյանի անվան հրապարակի բարեկարգման էսքիզային նախագիծ			ԳՀ
Գծեց	Հովհաննիսյան					
Ստուգեց	Թովմասյան		ՀՀ ԼՄՍՀ-ԳՀԱՇՁԲ-25/030	փուլ	թերթ	թերթեր
				ԷՆ	5-1	6
			Գլխավոր հատակագիծ Մ1:250 (Նախագծային)	<<ԳԵՈՔԱՐՏ>> ՍՊԸ		

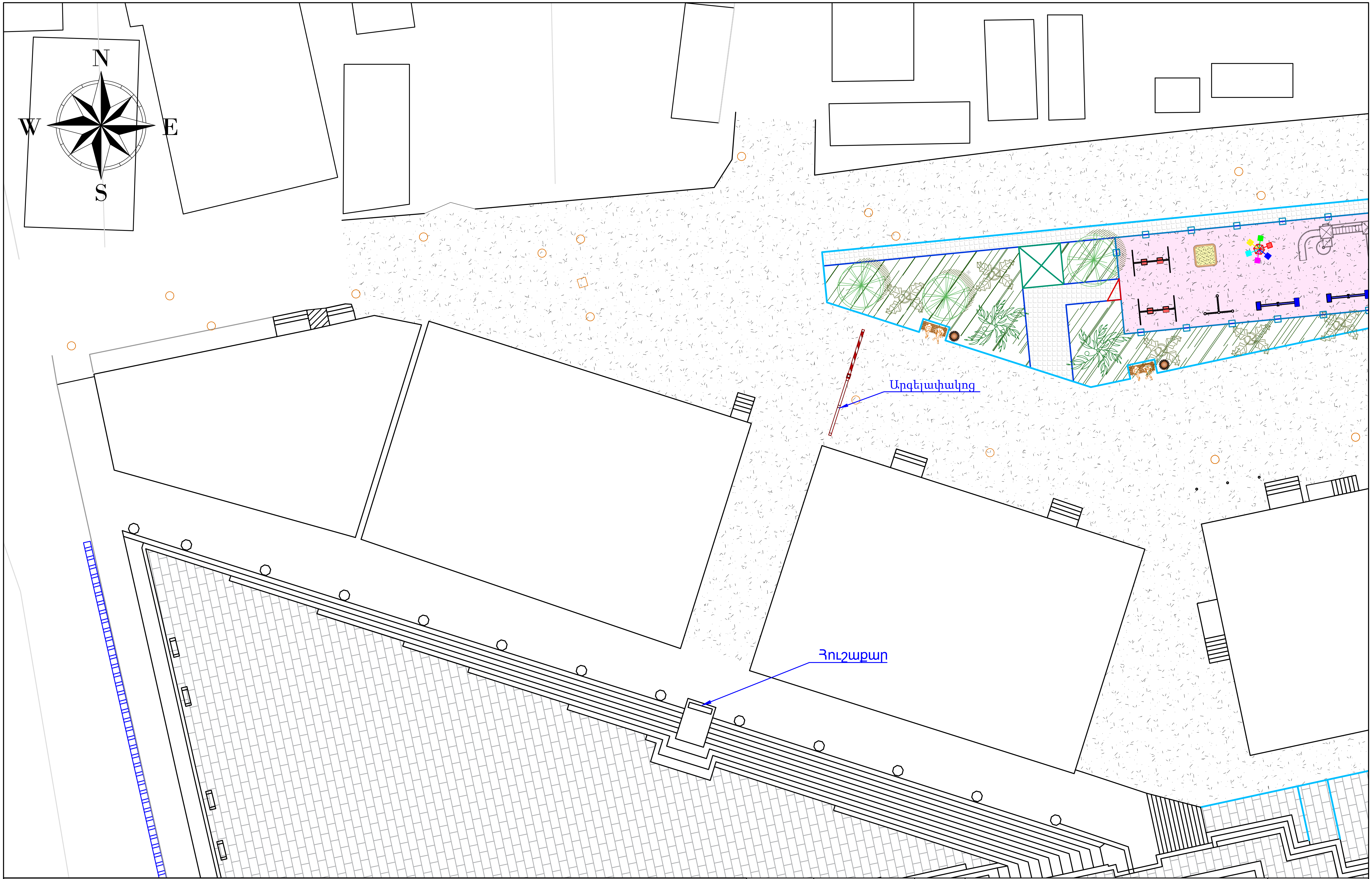

ՊԱՅՄԱՆԱԿԱՆ ՆՇԱՆՆԵՐ

Շենքեր, շինություններ	Ջրուցարան	Կանաչապատ ծածկույթ	Ծառ
Եզրաքար 150x300մմ	Բազալտե աստիճաններ	Բազալտե չորսվակասալիկներով հատակ	Փոքր ծառ
Եզրաքար 80x200մմ	Մետաղական նոր կառուցվող ցանկապատ	Բազալտե սալիկներով ծածկույթ	Նախ. թուփ
Ցանկապատ		Ավազակոպճային շերտ	Նստարան
		Ժայռային հատված	Աղբաման

Տնօրեն	Թովմասյան	ՀՀ Լոռու մարզի Սպիտակ բնակավայրի Ս. Ավետիսյանի անվան հրապարակի բարեկարգման էսքիզային նախագիծ			ԳՀ
Գծեց	Հովհաննիսյան				
Ստուգեց	Թովմասյան	ՀՀ ԼՄՍՀ-ԳՀԱՇՁԲ-25/030	փուլ	թերթ	թերթեր
			ԷՆ	5-2	6
		Գլխավոր հատակագիծ Մ1:250 (Նախագծային)	<<ԳԵՈՔԱՐՍ>> ՍՊԸ		

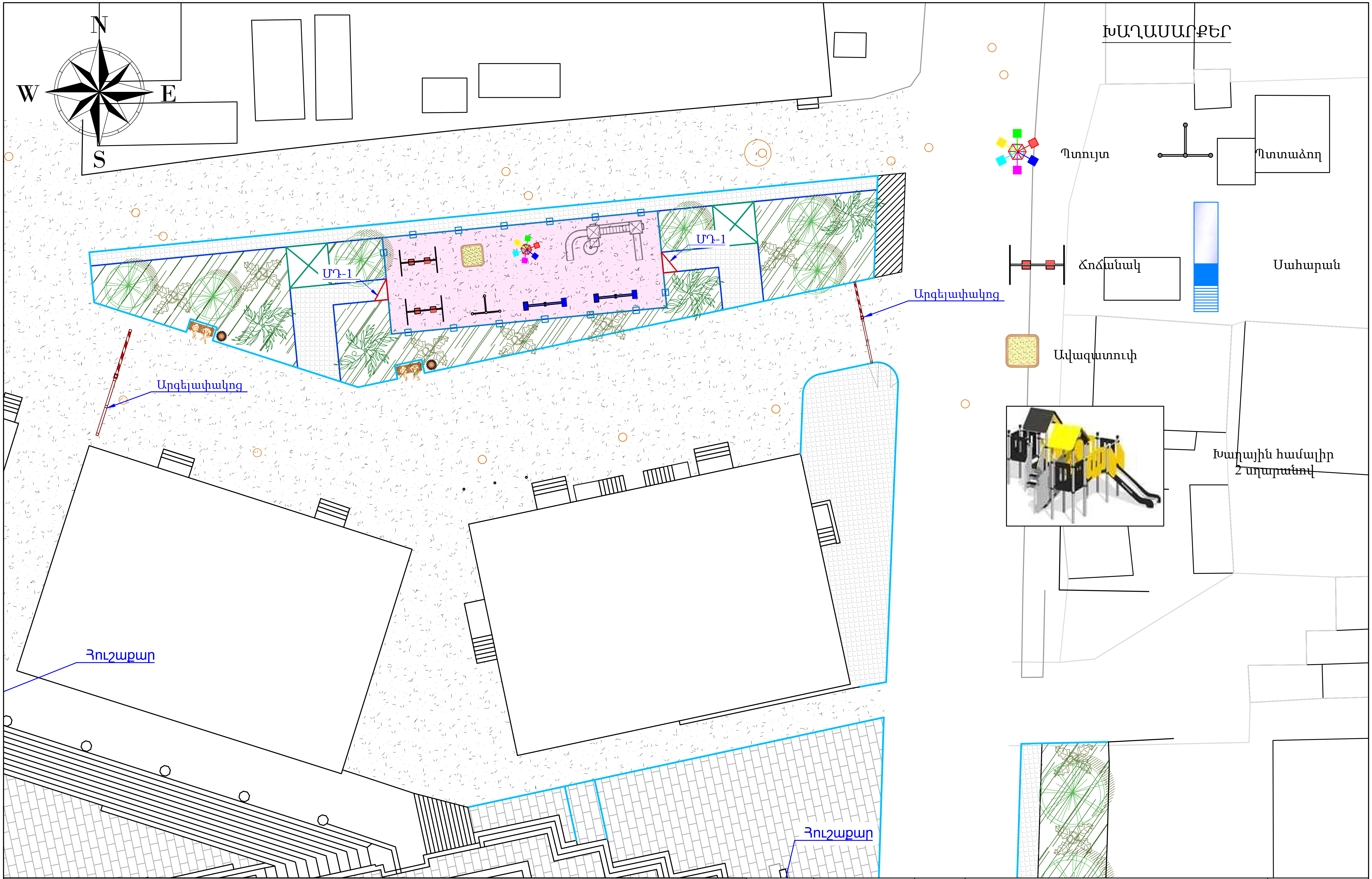

ՊԱՅՄԱՆԱԿԱՆ ՆՇԱՆՆԵՐ

Շենքեր, շինություններ	Ջրուցարան	Կանաչապատ ծածկույթ	Ծառ
Եզրաքար 150x300մմ	Բազալտե աստիճաններ	Բազալտե չորսվակասալիկներով հատակ	Փոքր ծառ
Եզրաքար 80x200մմ	Մետաղական նոր կառուցվող ցանկապատ	Բազալտե սալիկներով ծածկույթ	Նախ. թուփ
Ցանկապատ		Ավազակոպճային շերտ	Նստարան
		Ժայռային հատված	Աղբաման

Տնօրեն	Թովմասյան	
Գծեց	Հովհաննիսյան	
Ստուգեց	Թովմասյան	

ՀՀ Լոռու մարզի Սպիտակ բնակավայրի Ս. Ավետիսյանի անվան հրապարակի բարեկարգման էսքիզային նախագիծ

ԳՀ

ՀՀ ԼՄՍՀ-ԳՀԱՇՋԲ-25/030

փուլ	թերթ	թերթեր
ԷՆ	5-3	6

Գլխավոր հատակագիծ Մ1:250
(Նախագծային)

<<ԳԵՈՔԱՐՏ>> ՍՊԸ

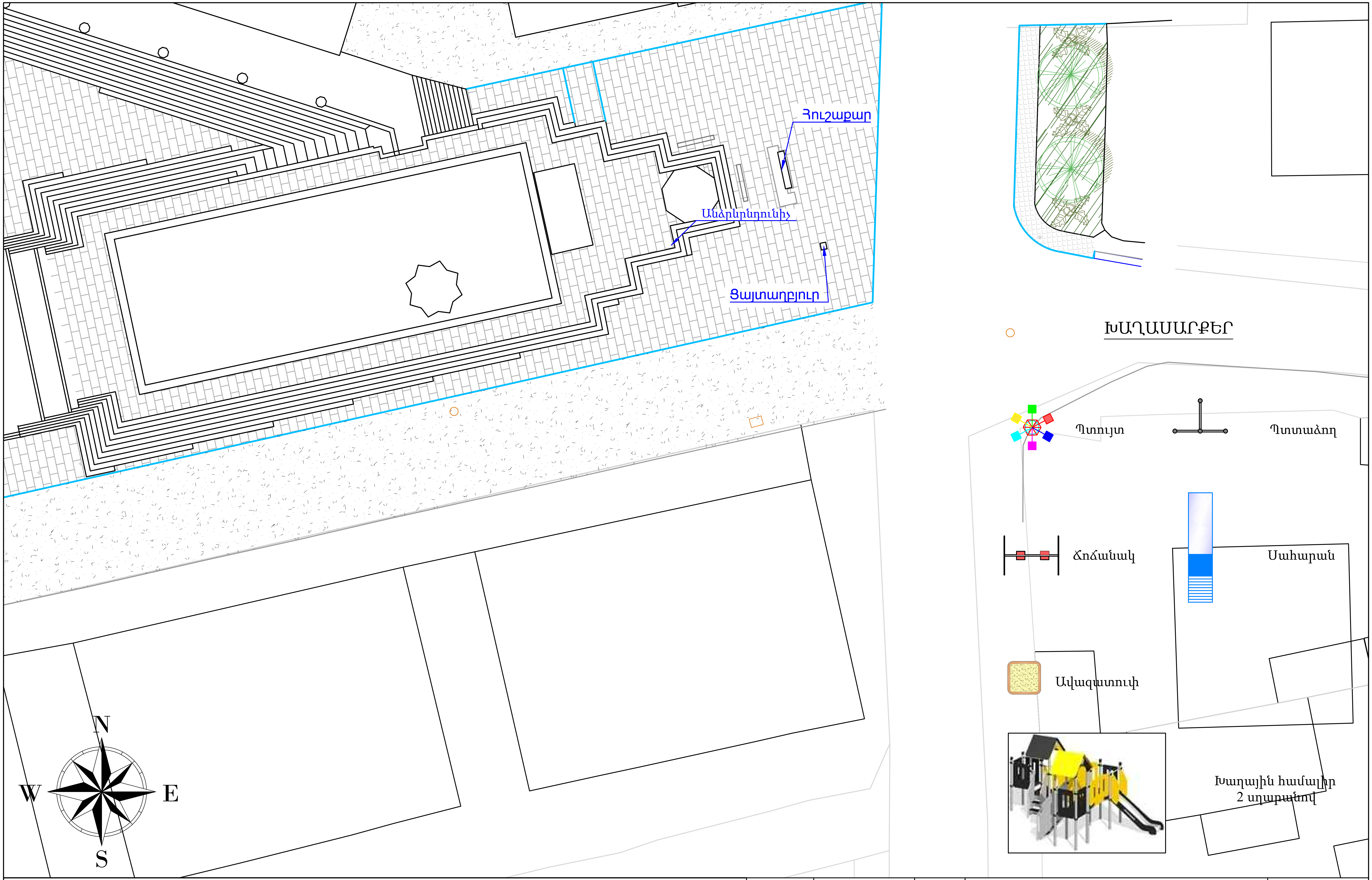

ՊԱՅՄԱՆԱԿԱՆ ՆՇԱՆՆԵՐ

- Շենքեր, շինություններ
- Եզրաքար 150x300մմ
- Եզրաքար 80x200մմ
- Ցանկապատ
- Ջրուցարան
- Բազալտե աստիճաններ
- Մետաղական նոր կառուցվող ցանկապատ
- Կանաչապատ ծածկույթ
- Բազալտե չորսվակասալիկներով հատակ
- Բազալտե սալիկներով ծածկույթ
- Ավազակոպճային շերտ
- Ժայռային հատված
- Ծառ
- Փոքր ծառ
- Նախ. թուփ
- Նստարան
- Աղբաման

Տնօրեն	Թովմասյան	[signature]	ՀՀ Լոռու մարզի Սպիտակ բնակավայրի Ս. Ավետիսյանի անվան հրապարակի բարեկարգման էսքիզային նախագիծ			ԳՀ
Գծեց	Հովհաննիսյան	[signature]				
Ստուգեց	Թովմասյան	[signature]	ՀՀ ԼՄՍՀ-ԳՀԱՇՁԲ-25/030	փուլ	թերթ	թերթեր
				ԷՆ	5-4	6
			Գլխավոր հատակագիծ Մ1:250 (Նախագծային)	<<ԳԵՈՔԱՐՏ>> ՍՊԸ		

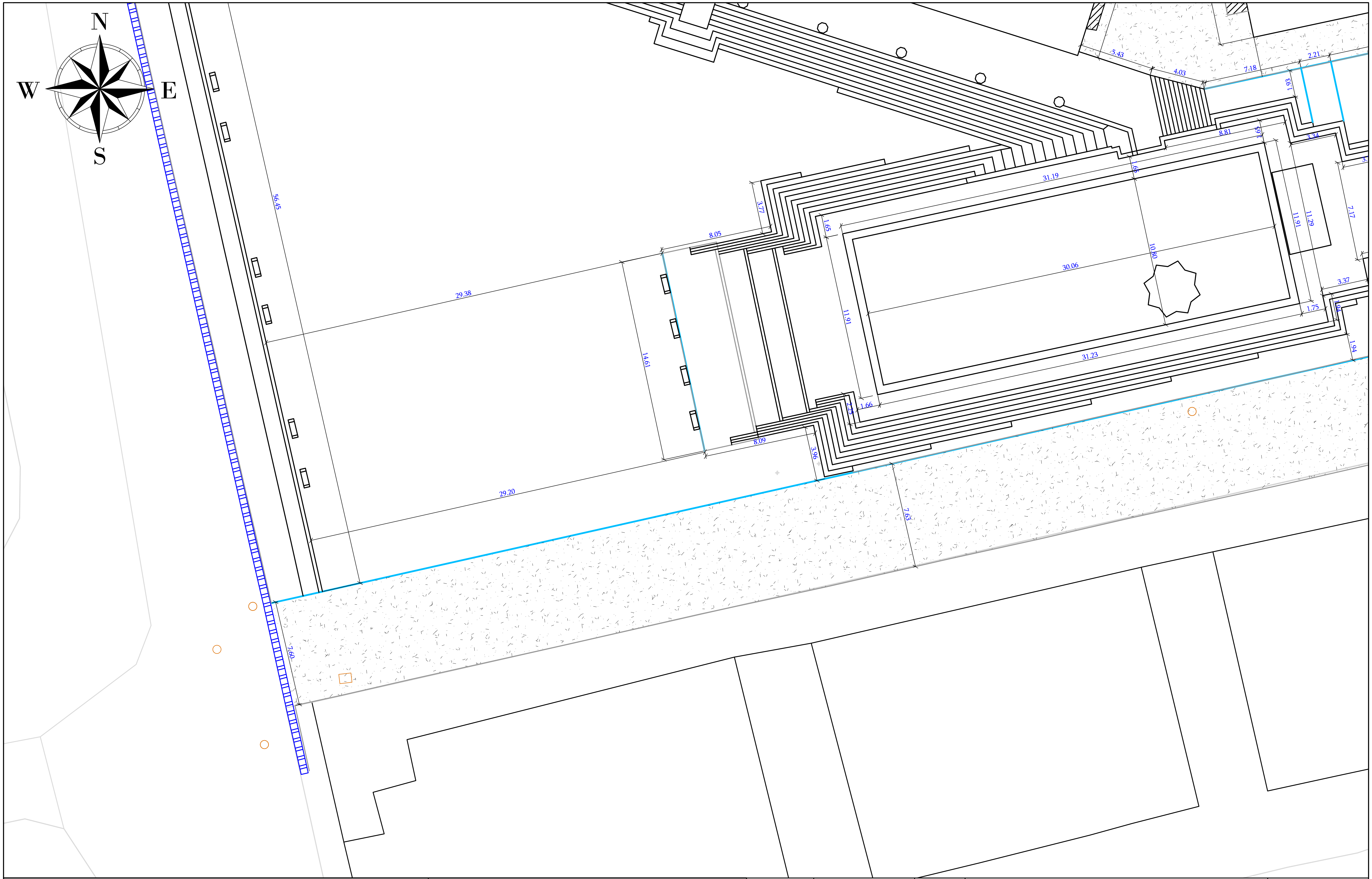

ՊԱՅՄԱՆԱԿԱՆ ՆՇԱՆՆԵՐ	
Շենքեր, շինություններ	Ջրուցարան
Եզրաքար 150x300մմ	Բազալտե աստիճաններ
Եզրաքար 80x200մմ	Մետաղական նոր կառուցվող ցանկապատ
Ցանկապատ	

ԾԱՆՈԹՈՒԹՅՈՒՆ

Չափերը տրված են մետրներով (մ):

Տնօրեն	Թովմասյան	[signature]	ՀՀ Լոռու մարզի Սպիտակ բնակավայրի Ս. Ավետիսյանի անվան հրապարակի բարեկարգման էսքիզային նախագիծ	ԳՀ	
Գծեց	Հովհաննիսյան	[signature]			
Ստուգեց	Թովմասյան	[signature]	ՀՀ ԼՄՍՀ-ԳՀԱՇՁԲ-25/030	փուլ	թերթ	թերթեր
				ԷՆ	6-1	6
			Գլխավոր հատակագիծ Մ1:250 (Չափադրում)	<<ԳԵՈՔԱՐՏ>> ՍՊԸ	

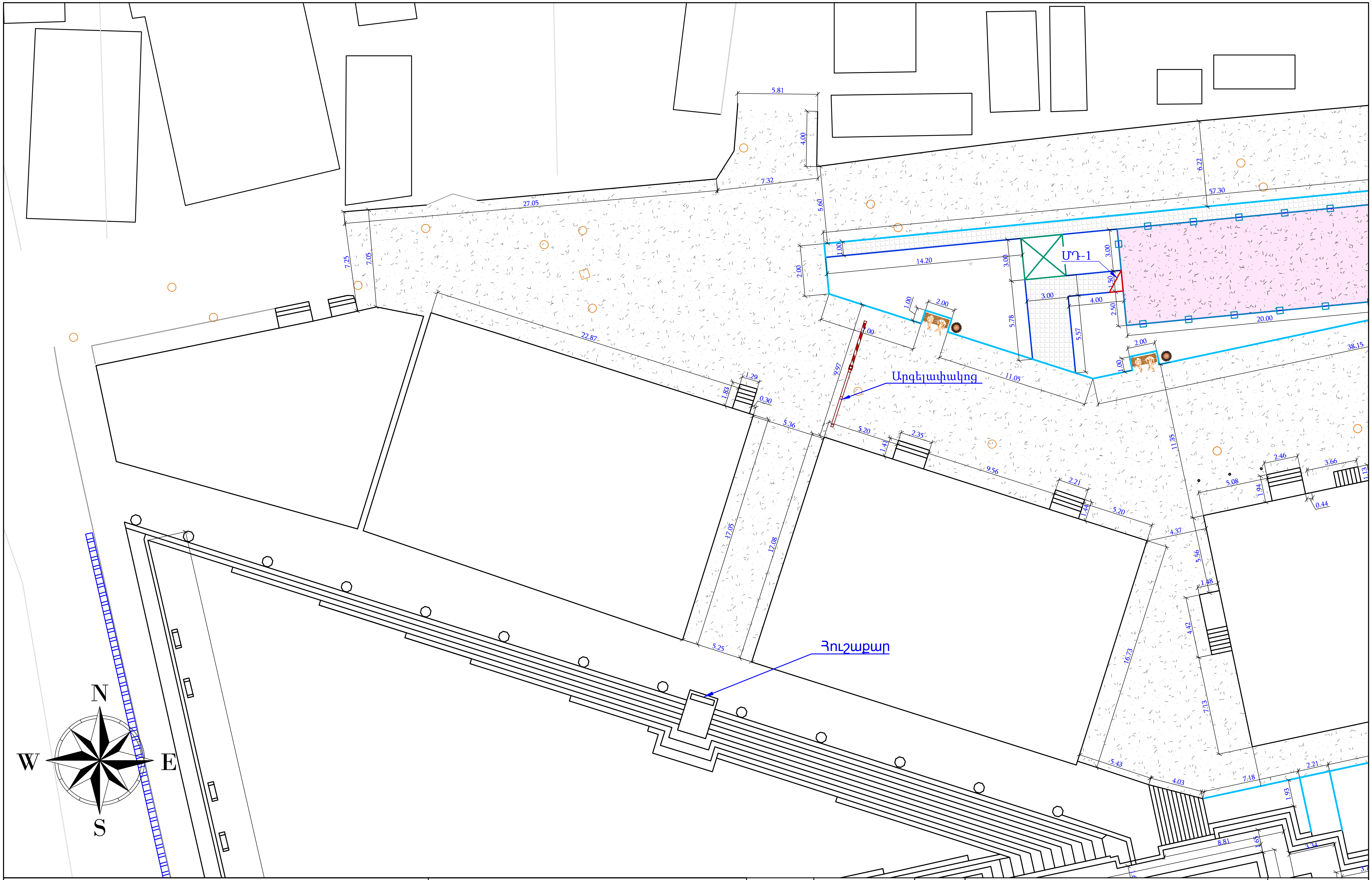

ՊԱՅՄԱՆԱԿԱՆ ՆՇԱՆՆԵՐ

- Հուշարձան Շինություններ
- Եզրաքար 150x300մմ
- Եզրաքար 80x200մմ
- Ցանկապատ
- Ջրուցարան
- Բազալտե աստիճաններ
- Մետաղական նոր կառուցվող ցանկապատ

ԾԱՆՈԹՈՒԹՅՈՒՆ

Չափերը տրված են մետրներով (մ):

Տնօրեն	Թովմասյան	
Գծեց	Հովհաննիսյան	
Ստուգեց	Թովմասյան	

ՀՀ Լոռու մարզի Սպիտակ բնակավայրի Ս. Ավետիսյանի անվան հրապարակի բարեկարգման էսքիզային նախագիծ

ԳՀ

ՀՀ ԼՄՍՀ-ԳՀԱՇՋԲ-25/030

փուլ	թերթ	թերթեր
ԷՆ	6-2	6

Գլխավոր հատակագիծ Մ1:250
(Չափագրում)

<<ԳԵՈՔԱՐՏ>> ՍՊԸ

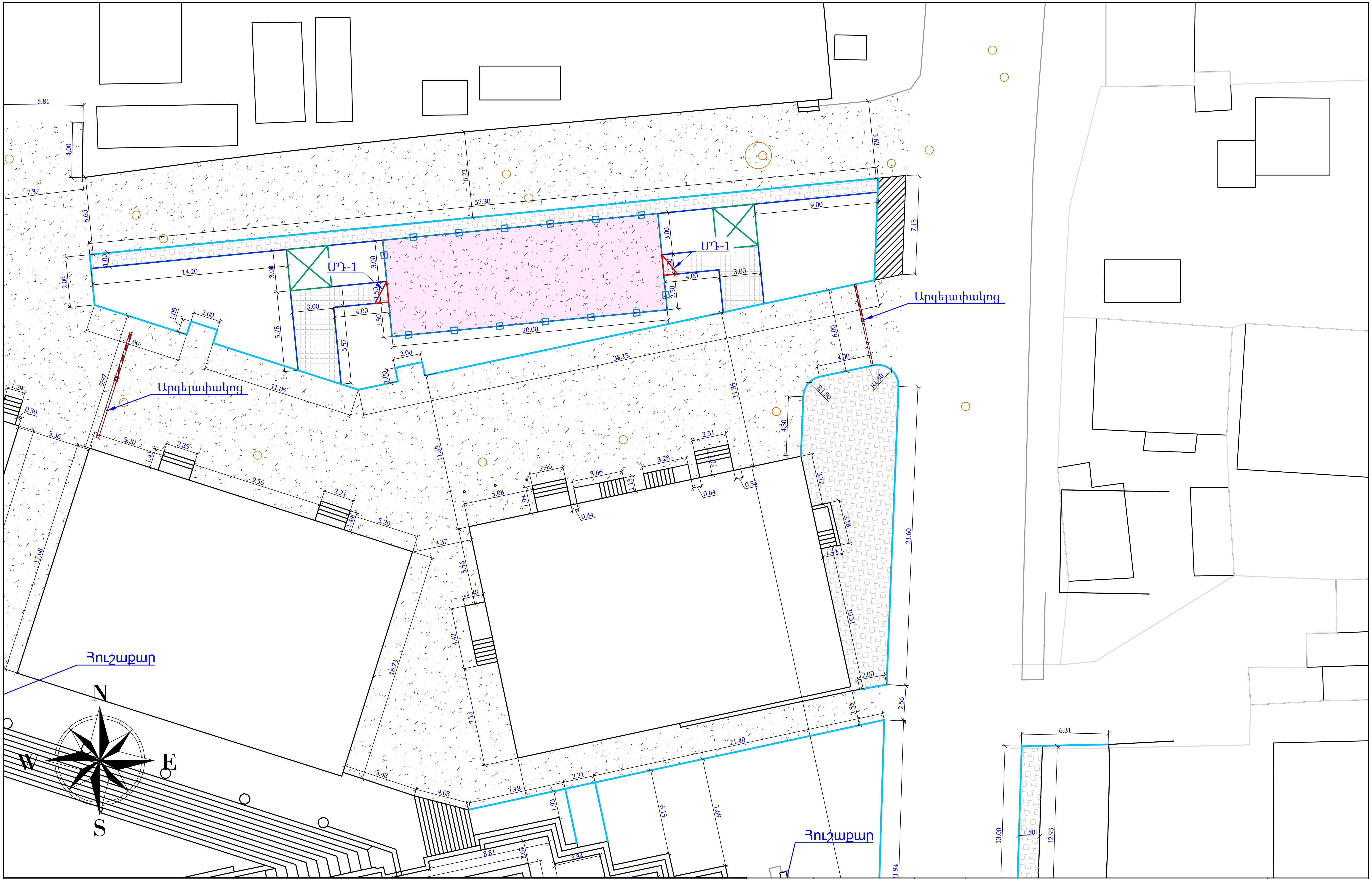

ՊԱՅՄԱՆԱԿԱՆ ՆՇԱՆՆԵՐ	
Հուշարձան Շինություններ	Ջրուցարան
Եզրաքար 150x300մմ	Բազալտե աստիճաններ
Եզրաքար 80x200մմ	Մետաղական նոր կառուցվող ցանկապատ
Ցանկապատ	

ԾԱՆՈԹՈՒԹՅՈՒՆ

Չափերը տրված են մետրներով (մ):

Տնօրեն	Թովմասյան	
Գծեց	Հովհաննիսյան	
Ստուգեց	Թովմասյան	

ՀՀ Լոռու մարզի Սպիտակ բնակավայրի Ս. Ավետիսյանի անվան հրապարակի բարեկարգման էսքիզային նախագիծ

ԳՀ

ՀՀ ԼՄՍՀ-ԳՀԱՇՁԲ-25/030

փուլ	թերթ	թերթեր
ԷՆ	6-3	6

Գլխավոր հատակագիծ Մ1:250
(Չափագրում)

<<ԳԵՈՔԱՐՏ>> ՍՊԸ

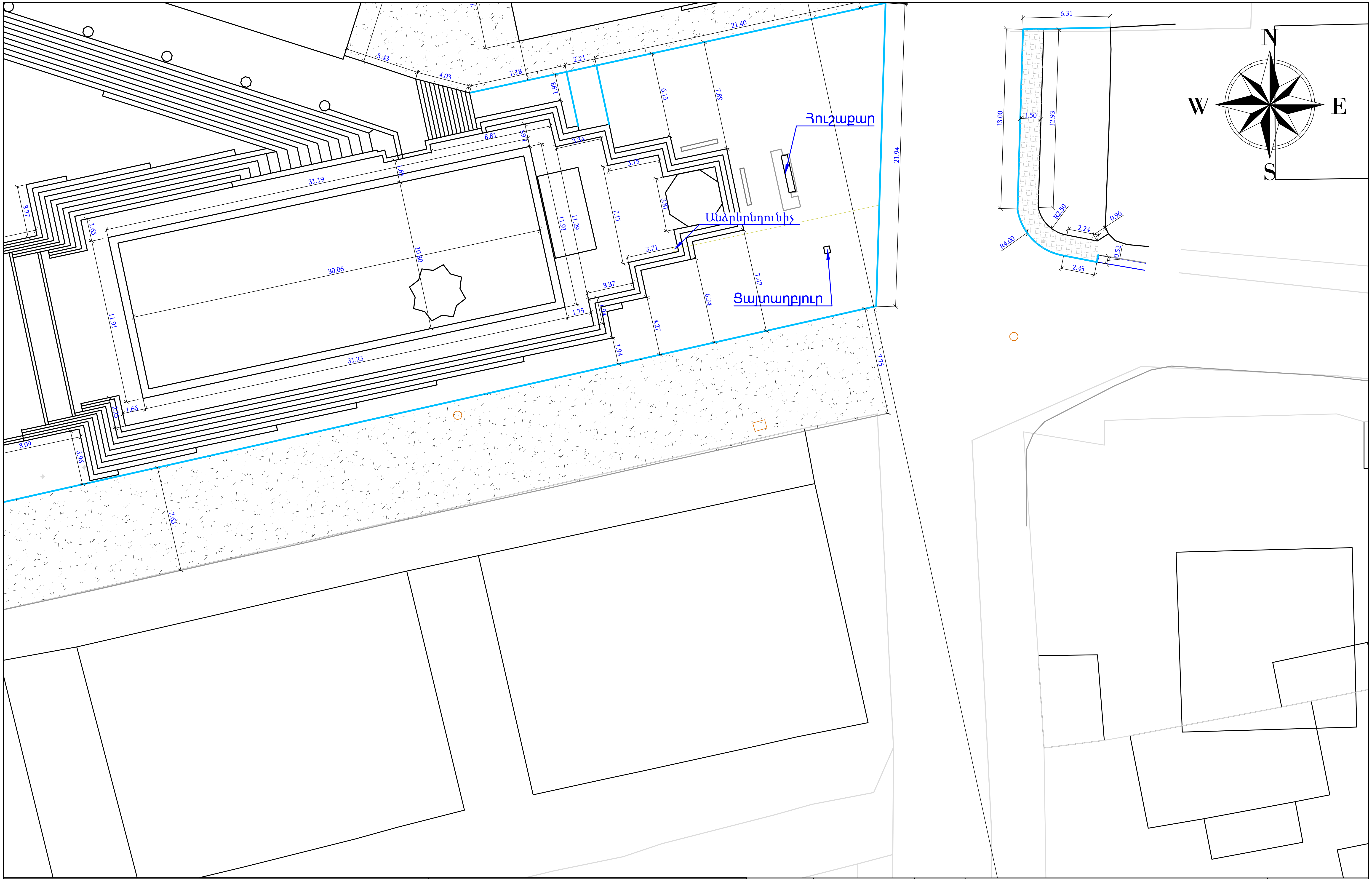

ՊԱՅՄԱՆԱԿԱՆ ՆՇԱՆՆԵՐ

- Հուշարձան Շինություններ
- Եզրաքար 150x300մմ
- Եզրաքար 80x200մմ
- Ցանկապատ
- Ջրուցարան
- Բազալտե աստիճաններ
- Մետաղական նոր կառուցվող ցանկապատ
- Անձրևատար խողովակ

ԾԱՆՈԹՈՒԹՅՈՒՆ

Չափերը տրված են մետրներով (մ):

Տնօրեն	Թովմասյան	
Գծեց	Հովհաննիսյան	
Ստուգեց	Թովմասյան	

ՀՀ Լոռու մարզի Սպիտակ բնակավայրի Ս. Ավետիսյանի անվան հրապարակի բարեկարգման էսքիզային նախագիծ

ԳՀ

ՀՀ ԼՄՍՀ-ԳՀԱՇՁԲ-25/030

փուլ	թերթ	թերթեր
ԷՆ	6-4	6

Գլխավոր հատակագիծ Մ1:250
(Չափագրում)

<<ԳԵՈՔԱՐՏ>> ՍՊԸ